

REFERENCIA CATASTRAL DEL INMUEBLE
40059A008051030000GG

DATOS DEL INMUEBLE

LOCALIZACIÓN
Polígono 8 Parcela 5103
CERCA DE LOS NOGALES. CERZO DE ABAJO [SEGOVIA]

USO LOCAL PRINCIPAL: **Agrario [Prados o praderas 02]**

COEFICIENTE DE PARTICIPACIÓN: **100,000000**

AÑO CONSTRUCCIÓN: **-**

SUPERFICIE CONSTRUIDA (m²): **-**

DATOS DE LA FINCA A LA QUE PERTENECE EL INMUEBLE

SITUACIÓN
Polígono 8 Parcela 5103
CERCA DE LOS NOGALES. CERZO DE ABAJO [SEGOVIA]

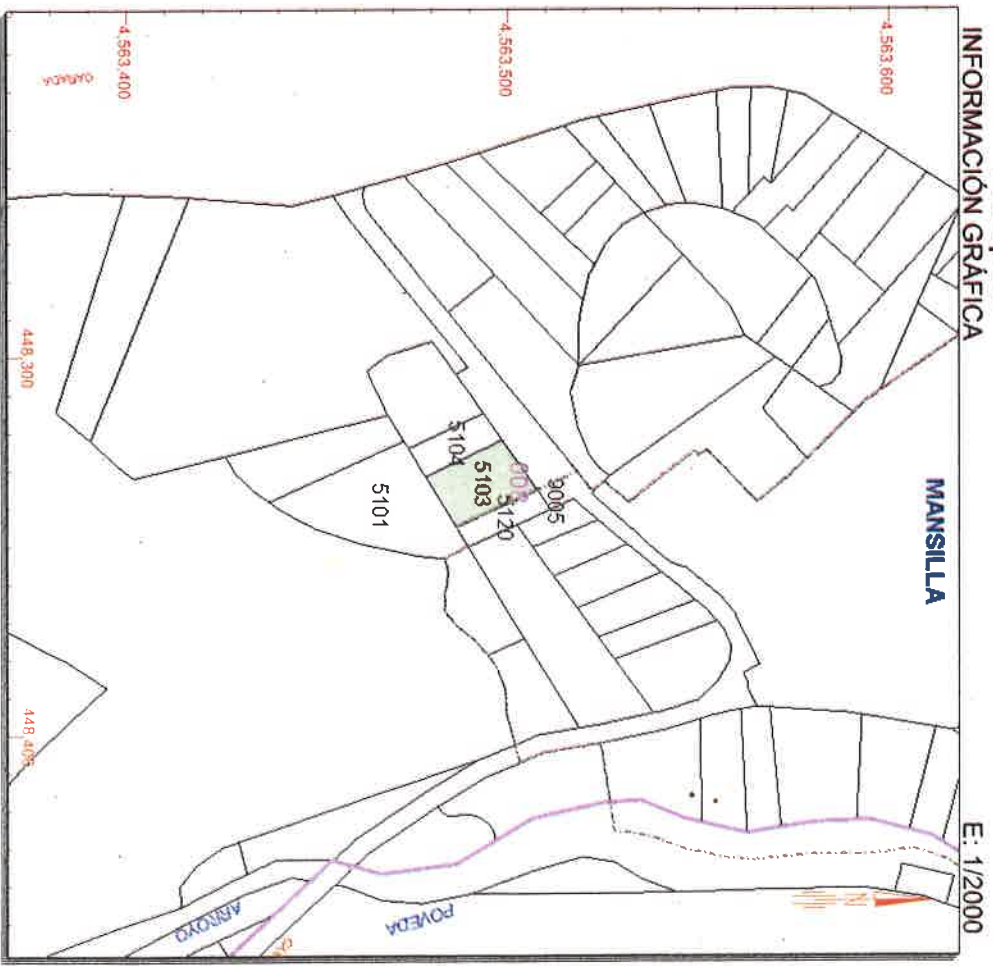
SUPERFICIE CONSTRUIDA (m²): **-**

SUPERFICIE SUELO (m²): **362**

TIPO DE FINCA: **-**

FINCA EN VENTA MANSILLA
CONTACTO 664 711 265
JAI ME ORTEGA ALONSO

CONSULTA DESCRIPTIVA Y GRÁFICA DE DATOS CATASTRALES
BIENES INMUEBLES DE NATURALEZA RÚSTICA
Municipio de CERZO DE ABAJO Provincia de SEGOVIA



Este documento no es una certificación catastral, pero sus datos pueden ser verificados a través del 'Acceso a datos catastrales no protegidos' de la SEC.



Sede Electrónica del Catastro

Secretaría de Estado de Hacienda | Dirección General del Catastro

Inicio/Desconectar **Consulta de Datos Catastrales**

Ayuda Contactar

-
-
-
-

Consulta y certificación de Bien Inmueble

Cartografía

Datos del Bien Inmueble

Consulta Descriptiva y Gráfica

Referencia catastral 40059A008051030000GG



Imprimir Datos

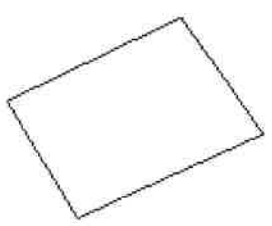
Localización Polígono 8 Parcela 5103 CERCA DE LOS NOGALES, CEREZO DE ABAJO (SEGOVIA)

Clase Rústico

Coefficiente de participación 100,000000 %

Uso Agrario

Datos de la Finca en la que se integra el Bien Inmueble



Localización Polígono 8 Parcela 5103 CERCA DE LOS NOGALES, CEREZO DE ABAJO (SEGOVIA)

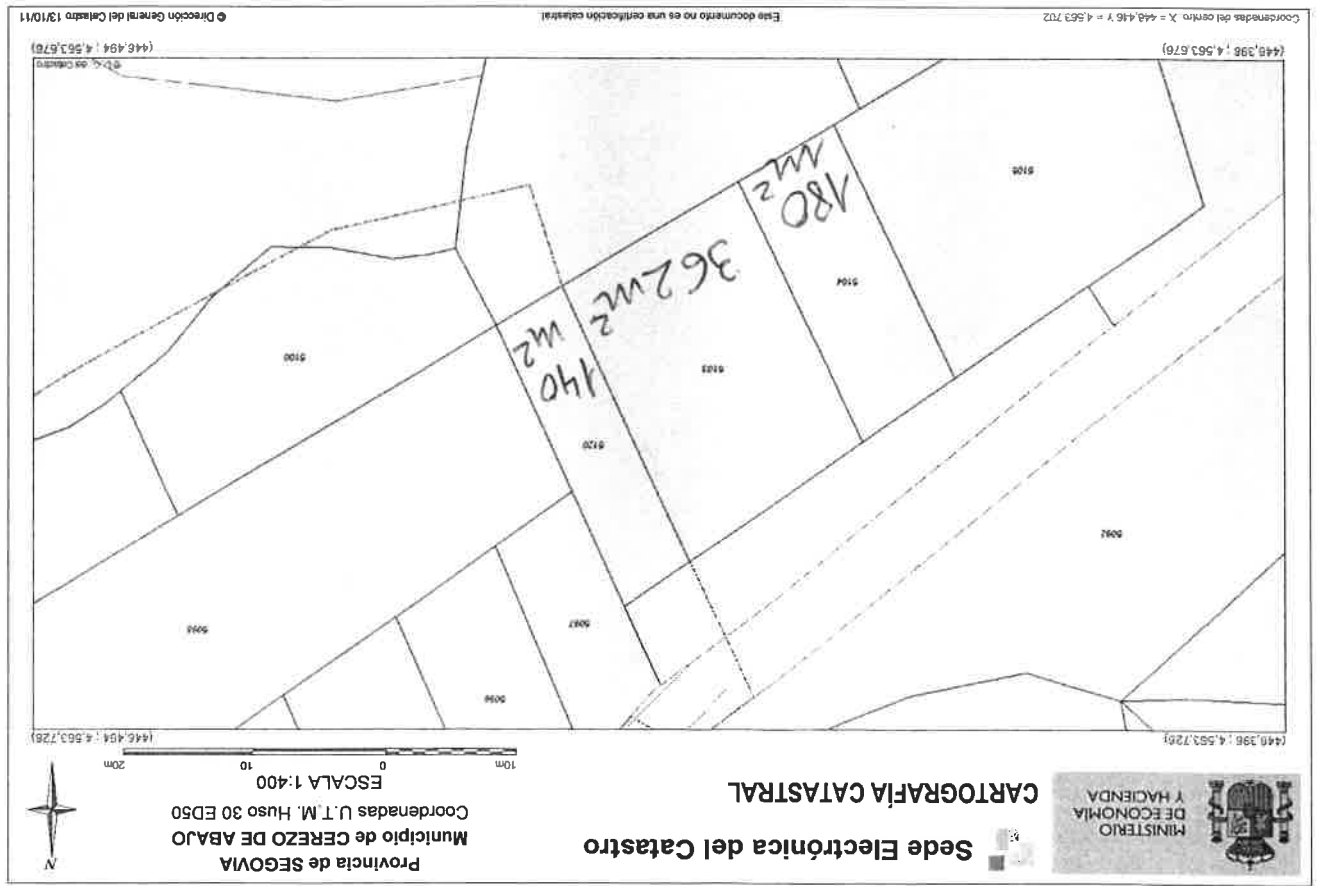
Superficie suelo 362 m²

Cultivos

Subparcelas	Clase de Cultivo	Intensidad Productiva	Superficie (ha)
0	PD Prados o praderas	02	0,0362

(*) Definición de superficie

¿Cómo se pueden obtener datos protegidos (titularidad y valor catastral) de los inmuebles y certificados telemáticos de los



Sede Electrónica del Catastro



CARTOGRAFÍA CATASTRAL

Parcela Catastral: 40059A00805120

Provincia de SEGOVIA
Municipio de CEREZO DE ABAJO
Coordenadas U.T.M. Huso 30 ETRS89

ESCALA 1:600

10m
0
20m



Coordenadas del centro X = 448,297 Y = 4.563,480

Este documento no es una certificación catastral

© Dirección General del Catastro 05/09/13

Zona urbana

Sede Electrónica del Catastro

CARTOGRAFÍA CATASTRAL

Provincia de SEGOVIA
Municipio de CEREO DE ABAJO
Coordenadas U.T.M. Huso 30 ED50

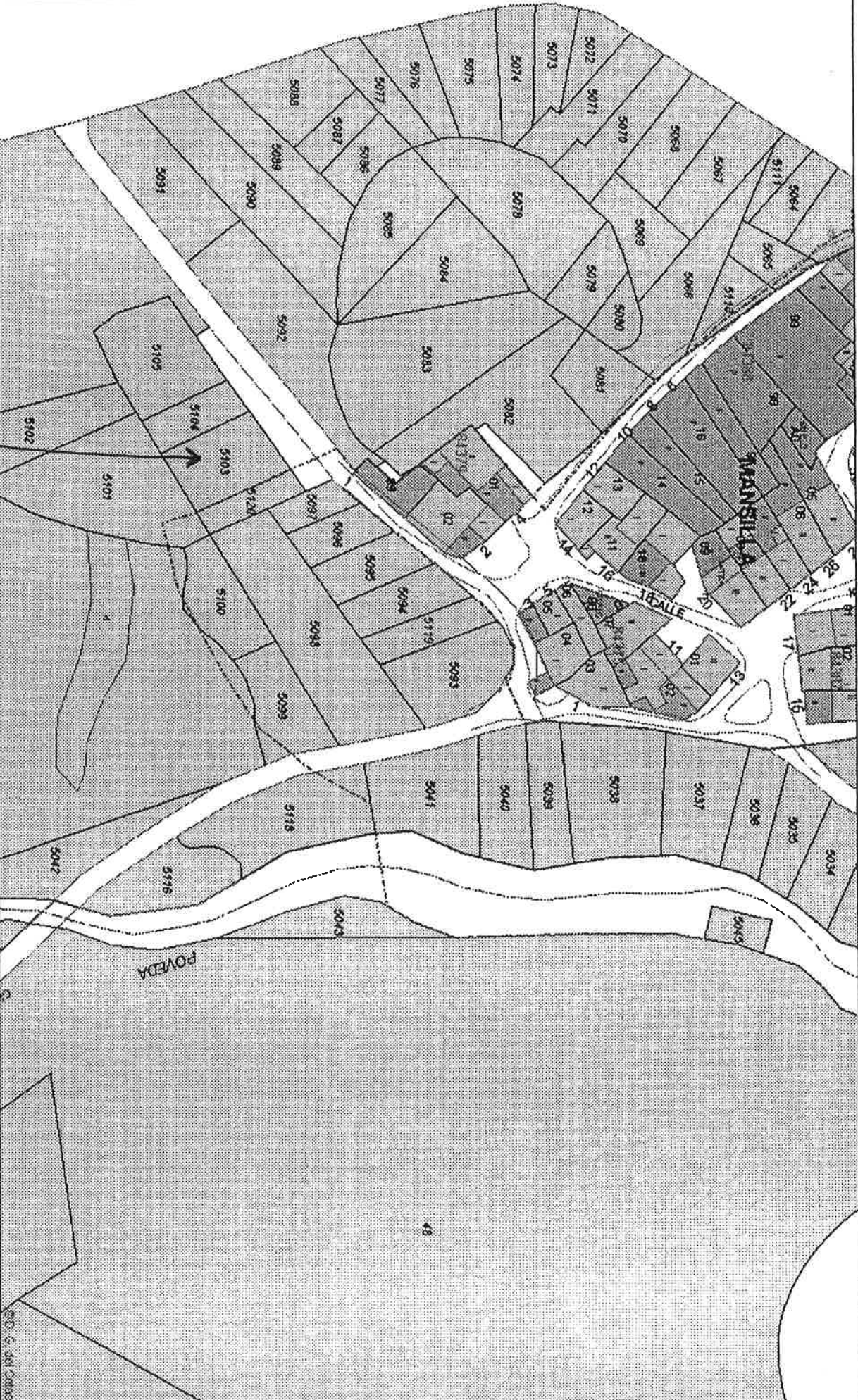
ESCALA 1:1,500

20m 0 20 40m



(448,301 ; 4.563,844)

(448,661 ; 4.563,84



(448,301 ; 4.563,848)

(448,661 ; 4.563,84

POLIGONO 8 PARCELA 5103

Coordenadas del Centro: X = 448,481 Y = 4.563,745

Esta documentación no es una certificación catastral

INSTRUMENTO DE CATASTRO